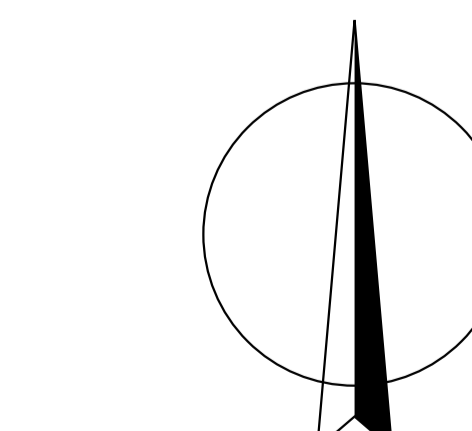
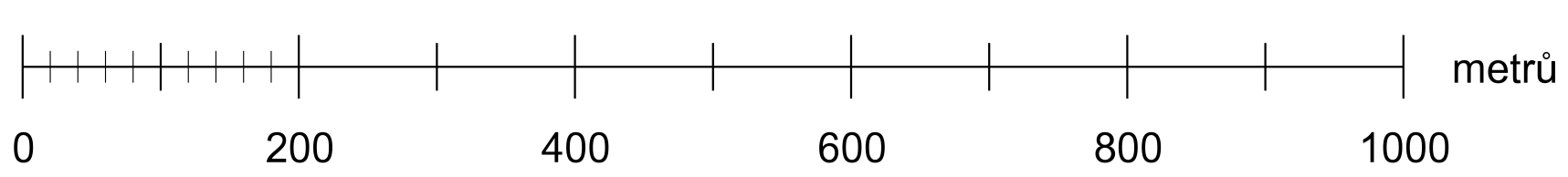


LEGENDA :

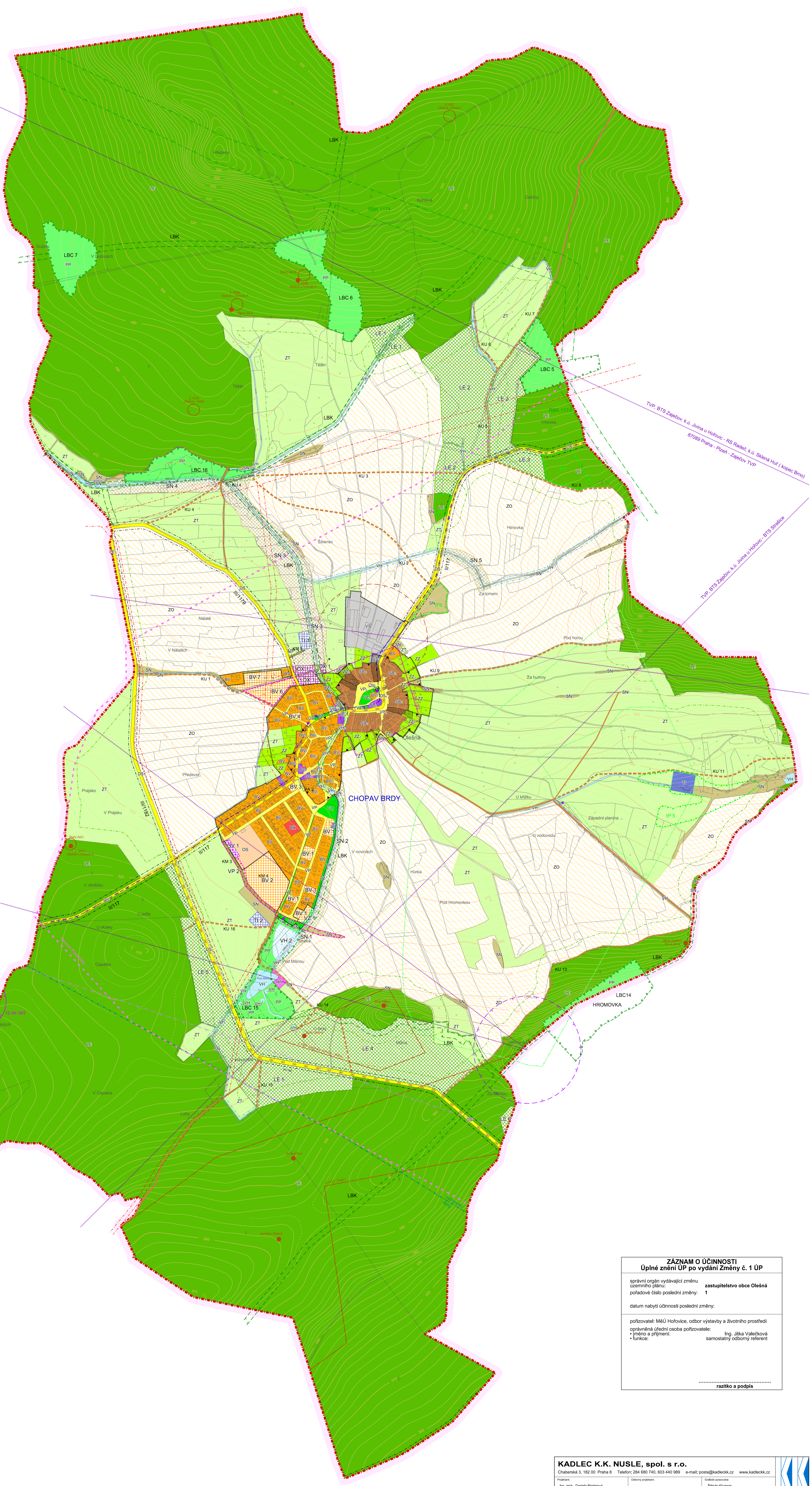
Hranice	
	hranice řešeného území
	katastrální hranice
	hranice zastavěného území dle § 98 zák. č. 183/2006 Sb., ve znění 1. 3. 2023
	hranice ploch, ve kterých je uloženo prověření změn jejich využití územní studií
Plochy s rozdílným způsobem využití	
	bydlení vesnické (BV, BVz)
	bydlení kolektivní (BK)
	rekreace hromadná (RH)
	občanské vybavení (OV, OVz)
	občanské vybavení - sport (OS)
	občanské vybavení - jiné (OX)
	veřejná prostranství (VP, VPz)
	veřejná prostranství - zeleň (VZ, VZz)
	smíšené obytné plochy (SB, SBz)
	dopravní infrastruktura - pozemní komunikace (DS, DSz)
	technická infrastruktura (TI)
	smíšené výrobní plochy (VS, VSz)
	vodní a vodohospodářské plochy (VH, VH2)
	zemědělské plochy - orná půda (ZO)
	zemědělské plochy - trvalé travní porosty (ZT)
	zemědělské plochy - zahrady (ZZ, ZZz)
	lesní plochy (LE)
	přírodní plochy (PP)
	smíšené plochy nezastavěného území (SN)
<p>Plochy dle významu: I. Společenské plochy II. Zastavěné plochy III. Plochy orná půda</p>	
Veřejná infrastruktura	
	parkoviště
	účelové komunikace
	cyklotrasy
Územní systém ekologické stability	
	regionální biokoridor (RBC)
	lokální biocentrum (LBC)
	lokální biokoridor (LBK)
	interakční prvek (IP)
Ochrana kulturních hodnot	
	pomníky a kříže
	technická památka - pozůstatek Stroubsbergovy dráhy
Limity využití území	
	vesnická památková zóna
	nemovité kulturní památky
	území s archeologickými nálezky I. kategorie
	území s archeologickými nálezky II. kategorie
	hranice regionu lidové architektury
	památný strom
	ochranné pásmo lesa
	ochranné pásmo silnice II. a III. třídy
	ochranné pásmo vedení VVN, VN a traťostanic
	radioreléové trasy
	ochranné pásmo vysílače
	koridor RR směru - zájmové území pro nadzemní stavby
	ochranné pásmo čistých vodních toků
	ochranné pásmo vodních zdrojů
	pásmo při správě vodního toku
	CHOPAV Brdy
	hranice oblasti krajinného rázu
	poddolovaná území
	hlavní osy dálnic
	pásmo hygienické ochrany zemědělského areálu
<p>Celé správní území je zájmovým územím Ministerstva obrany z hlediska povolování výjimečných druhů staveb.</p>	
Ostatní jevy	
	objekty doplněné do mapy KN



M.: 1:5000



B1. Koordinační výkres



ZÁZNAM O ÚČINNOSTI	
Úplné znění ÚP po vydání Změny č. 1 ÚP	
správní orgán vydávající změnu územního plánu: pořadové číslo poslední změny:	zastupitelstvo obce Olešná 1
datum nabytí účinnosti poslední změny:	
pořizovatel: MěÚ Holčovice, odbor výstavby a životního prostředí oprávněná úřední osoba pořizovatele: * jméno a příjmení: Ing. Jitka Volečková * funkce: samostatný odborný referent	
..... razítko a podpis	

KADLEC K.K. NUSLE, spol. s r.o.			
Chudborská 3, 162 00 Praha 6 Telefon: 284 680 740, 603 440 989 e-mail: posta@kadleck.cz www.kadleck.cz			
Ing. arch. Daniela Brodská	Odborný pracovník	Štěpán Klumbar	Číslo územní studie: 522/21
Podporovatel: Městský úřad Holčovice	Obchodní organizace: Zastupitelstvo obce Olešná	Datum: 4. 2023	Verze: B1.
Název výkresu: ÚZEMNÍ PLÁN OLEŠNÁ Úplné znění po vydání Změny č. 1 ÚP		Velikost: 1: 5000	Koordinátní výkres