

ZMĚNA Č. 1 ÚZEMNÍHO PLÁNU OLEŠNÁ

LEGENDA :

Hranice

	hranice řešeného území
	katastrální hranice
	hranice zastavěného území dle § 98 zák. č. 183/2006 Sb., ke dni 1. 3. 2023
	hranice ploch, ve kterých je uloženo prověření změny jejich využití územní studií

Plochy s rozdílným způsobem využití

	bydlení vesnické (BV, BVz)
	bydlení kolektivní (BK)
	rekreace hromadná (RH)
	občanské vybavení (OV, OVz)
	občanské vybavení - sport (OS)
	občanské vybavení - jiné (OX)
	veřejná prostranství (VP, VPz)
	veřejná prostranství - zeleň (VZ, VZz)
	smíšené obytné plochy (SB, SBz)
	dopravní infrastruktura - pozemní komunikace (DS, DSz)
	technická infrastruktura (TI)
	smíšené výrobní plochy (VS, VSz)
	vodní a vodohospodářská plochy (VH, VHz)
	zemědělské plochy - orná půda (ZO)
	zemědělské plochy - trvalé travní porosty (ZT)
	zemědělské plochy - zahrady a sady (ZZ, ZZz)
	lesní plochy (LE)
	přírodní plochy (PP)
	smíšené plochy nezastavěného území (SN)

Plochy dle významu

	I. Stávající plochy dle územního plánu
	II. Zastavěné plochy dle územního plánu
	III. Plochy změny v územním plánu
	IV. Stávající plochy dle územního plánu
	V. Plochy změny dle územního plánu

Veřejná infrastruktura

	parkoviště
	účelové komunikace
	cyklotrasy

Územní systém ekologické stability

	regionální biokoridor (RBK)
	lokální biocentrum (LBC)
	lokální biokoridor (LBK)
	interakční prvek (IP)

Ochrana kulturních hodnot

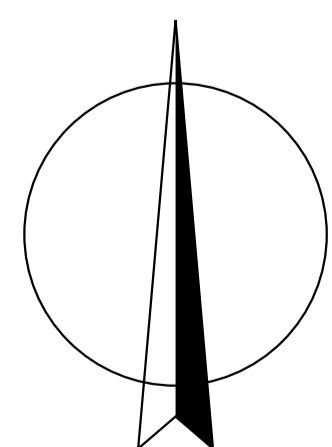
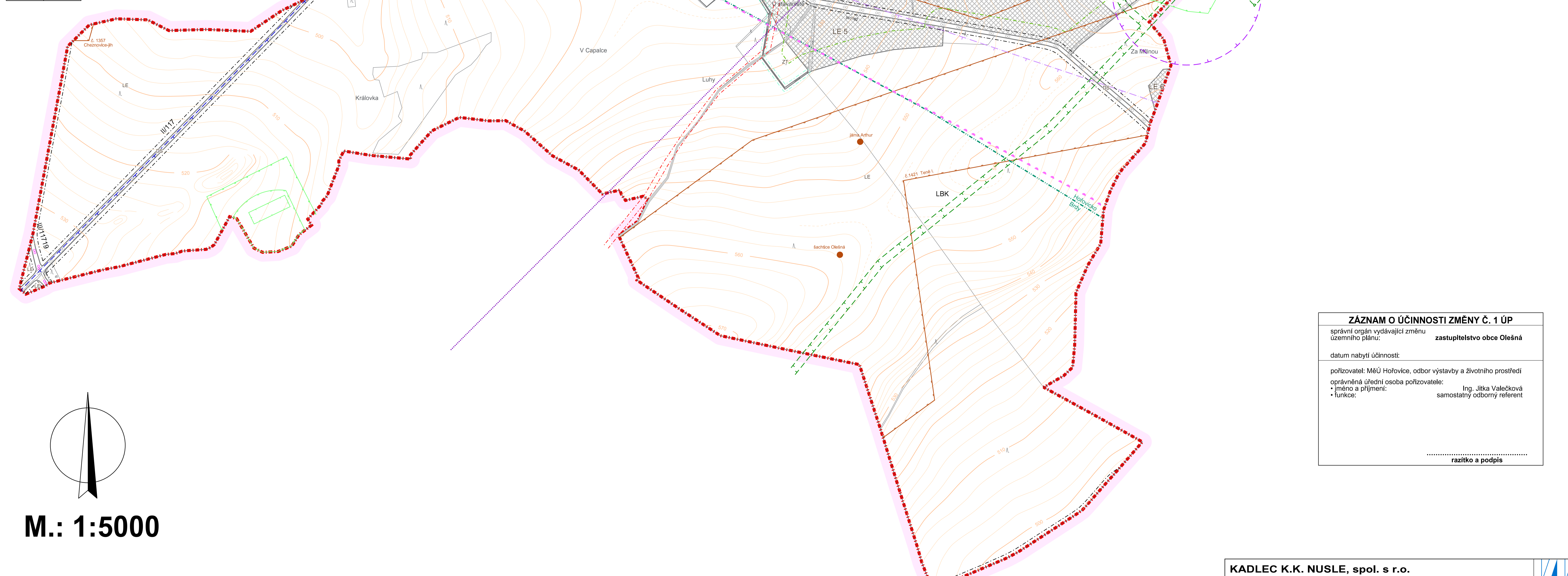
	pomníky a kříže
	technická památka - pozůstatek Stroubské ulice

Limity využití území

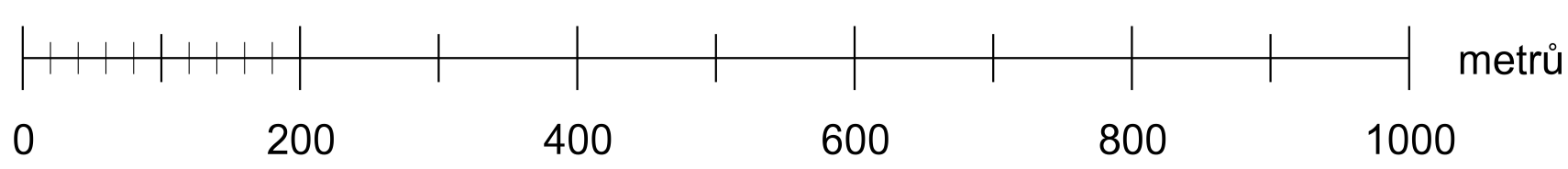
	vesnická památková zóna
	nemovité kulturní památky
	území s archeologickými nálezy I. kategorie
	území s archeologickými nálezy II. kategorie
	hranice regionu lidové architektury
	památný strom
	ochranné pásmo lesa
	ochranné pásmo silnice II. a III. třídy
	ochranné pásmo vedení VVN, VN a traťového
	radioreléové trasy
	ochranné pásmo vysílače
	koridor RR směru - zájmové území pro nadzemní stavby
	ochranné pásmo čistírny odpadních vod
	ochranné pásmo vodních zdrojů
	pásmo při správě vodního toku
	CHOPAV Brdy
	hranice oblasti krajinného rázu
	poddolovaná území
	hlavní dálnice
	pásmo hygienické ochrany zemědělského areálu

Ostatní jevy

	objekty doplněné do mapy KN
--	-----------------------------



M.: 1:5000



ZÁZNAM O ÚČINNOSTI ZMĚNY Č. 1 ÚP	
správní orgán vydávající změnu územního plánu:	zastupitelstvo obce Olešná
datum nabylí účinnosti:	
pořizovatel: MěÚ Hořovice, odbor výstavby a životního prostředí	oprávněná úřední osoba pořizovatele: Ing. Jilka Vatečková
jméno a příjmení:	funkce: samostatný odborný referent
..... razítko a podpis	

KADLEC K.K. NUSLE, spol. s r.o.			
Chudčická 3, 162 00 Praha 6 Telefon: 284 680 740, 603 440 989 e-mail: posta@kadleck.cz www.kadleck.cz			
Ing. arch. Daniela Brodská	Ing. arch. Stanislav Kříž	Ing. arch. Stanislav Kříž	Ing. arch. Stanislav Kříž
Projizovatel	Městský úřad Hořovice	Zastupitelstvo obce Olešná	Číslo územní studie: 522/21
Název výkresu:	ZMĚNA Č. 1 ÚZEMNÍHO PLÁNU OLEŠNÁ		Datum: 4. 2023
	Koordinační výkres		Strana: B1.
			Měřítko: 1: 5000