

# ZMĚNA Č. 1 ÚZEMNÍHO PLÁNU OLEŠNÁ

## LEGENDA :

### Hranice

hranice řešeného území

### Záměry, pro které lze vyvlastnit

#### Veřejně prospěšné stavby

stávající doplněné nové plochy technické infrastruktury  
liniové stavby technické infrastruktury

S1 ... výstavba ČOV (T1 1), výstavba kanalizace  
S2 ... výstavba vodovodu  
S3 ... výstavba trafostanice a vrchního vedení VN

#### Veřejně prospěšná opatření

plochy územního systému ekologické stability  
O1 ... plochy pro založení ÚSES - části SN 1 až SN 4, proterozní opatření (SN-1 až SN-5)  
zvýšování retenčních schopností území (upřesnění titulu vyvlastnění)  
O3 ... zatravnění orné půdy - části SN 1 až SN 4 a SN 5

### Záměry, pro které lze uplatnit předkupní právo

#### Veřejně prospěšné stavby

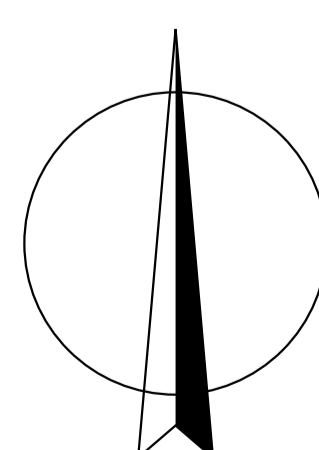
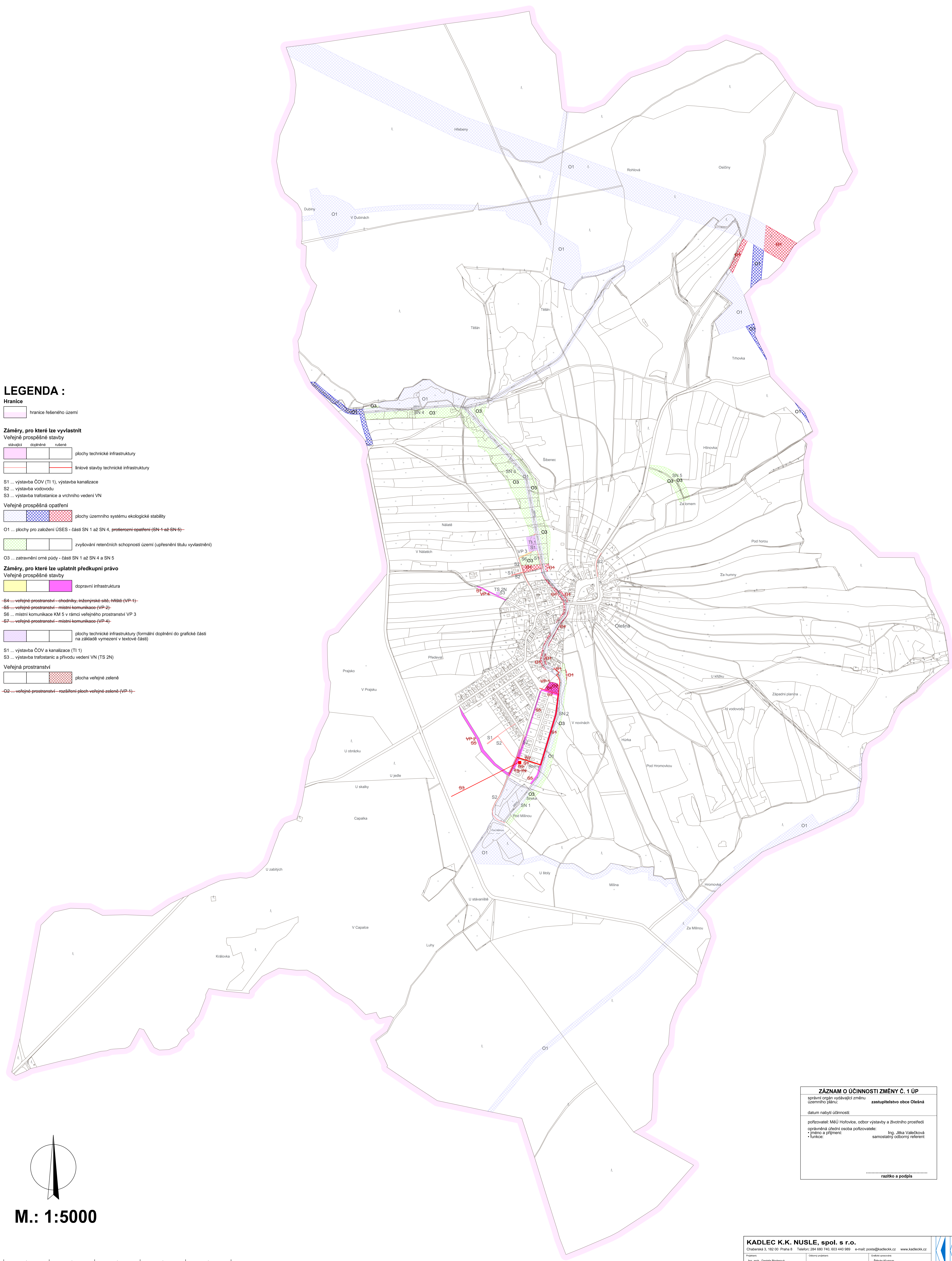
dopravní infrastruktura  
S4 ... veřejné prostranství - chodníky, inženýrské sítě, hráze (VP-1)  
S5 ... veřejné prostranství - místní komunikace (VP-2)  
S6 ... místní komunikace KM 5 v rámci veřejného prostranství VP 3  
S7 ... veřejné prostranství - místní komunikace (VP-4)

plochy technické infrastruktury (formální doplnění do grafické části na základě vymezení v textové části)

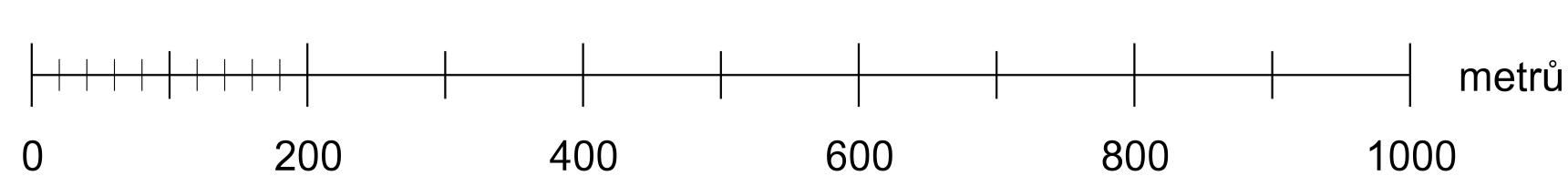
S1 ... výstavba ČOV a kanalizace (T1 1)  
S3 ... výstavba trafostanice a přívodu vedení VN (TS 2N)

#### Veřejná prostranství

plocha veřejné zeleně  
O2 ... veřejné prostranství - rozšíření ploch veřejné zeleně (VP-1)



M.: 1:5000



ZÁZNAM O ÚČINNOSTI ZMĚNY Č. 1 ÚP	
správní orgán vydávající změnu územního plánu:	zastupitelstvo obce Olešná
datum nabytí účinnosti:	
pořizovatel: MěÚ Hořovice, odbor výstavby a životního prostředí	
oprávněná úřední osoba pořizovatele:	Ing. Jilka Vatečková
jméno a příjmení:	samostatný odborný referent
funkce:	
	..... razítko a podpis

KADLEC K.K. NUSLE, spol. s r.o.			
Chudčická 3, 162 00 Praha 6 Telefon: 281 680 740, 603 440 989 e-mail: posta@kadleck.cz www.kadleck.cz			
Ing. arch. Daniela Brodská	oborný pracovník	Štěpán Klumpar	ředitel společnosti
Pořizovatel: Městský úřad Hořovice	Stavěcí orgán: Zastupitelstvo obce Olešná	Číslo úmlouvy: 522/21	
Název výkresu: ZMĚNA Č. 1 ÚZEMNÍHO PLÁNU OLEŠNÁ	Den: 4. 2023	Stupeň: A4,	
Název výkresu: Výkres veřejně prospěšných staveb, opatření a asanací	Velikost: 1: 5000	Kóde: C:	