

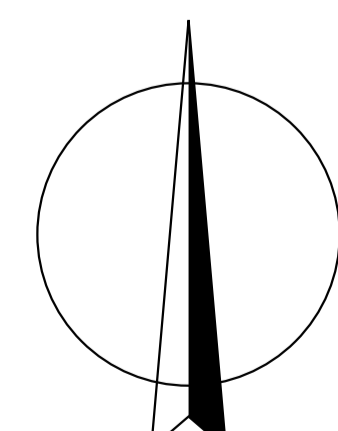
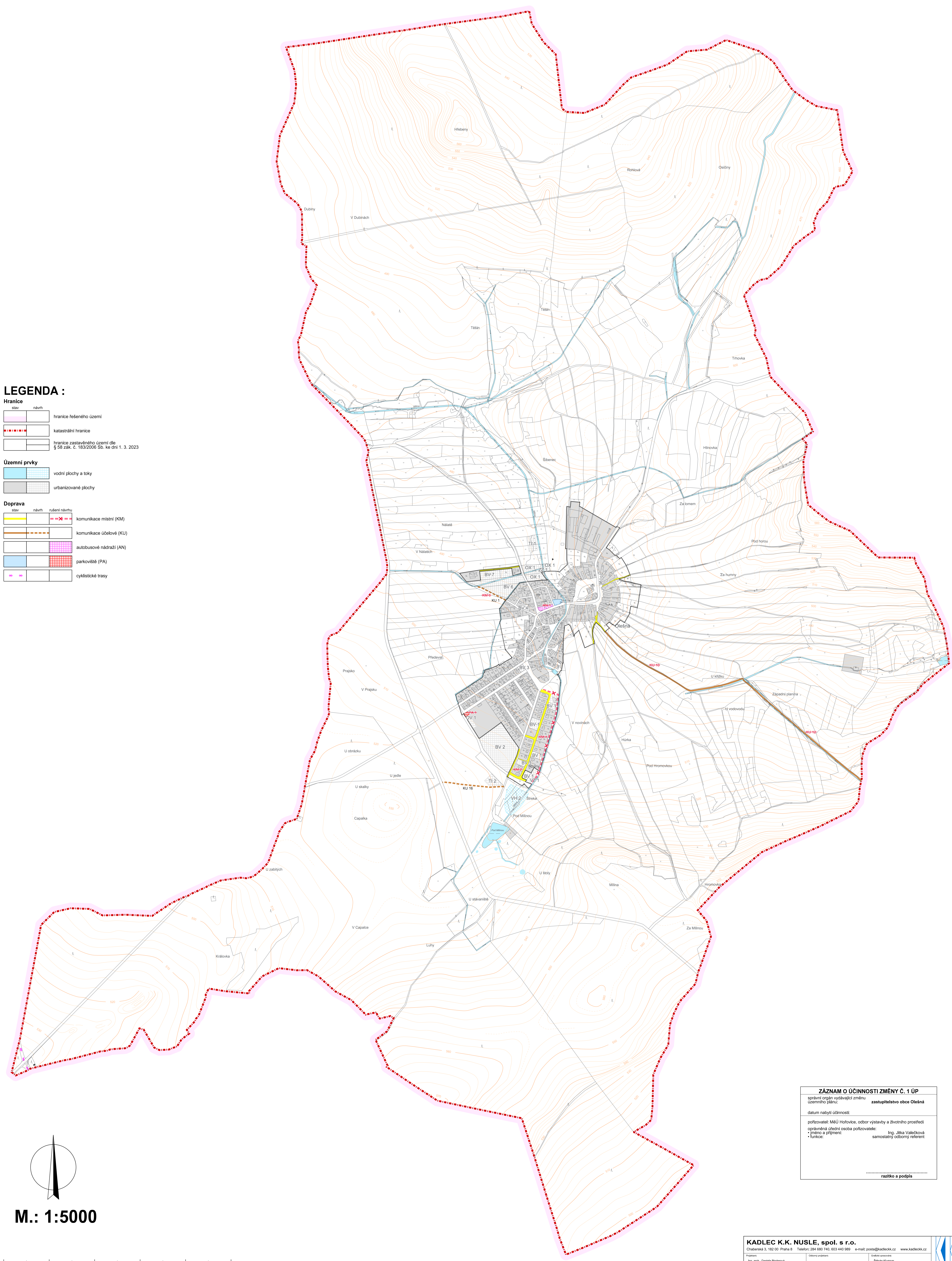
ZMĚNA Č. 1 ÚZEMNÍHO PLÁNU OLEŠNÁ

LEGENDA :

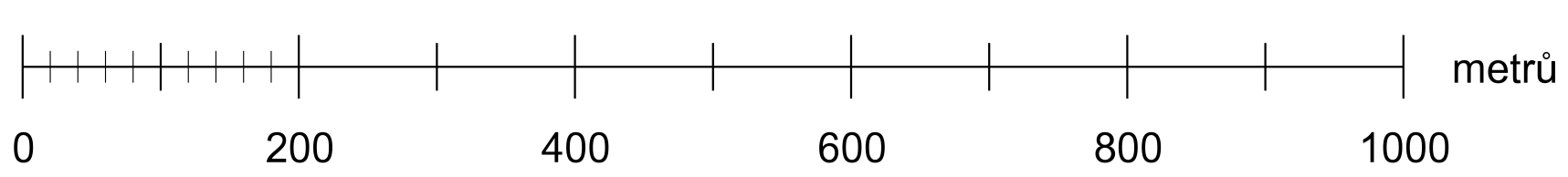
Hranice		
světlá čára	návrh	hranice řešeného území
červená čára	návrh	katastrální hranice
černá čára	návrh	hranice zastavěného území dle § 58 zák. č. 183/2006 Sb. ke dni 1. 3. 2023

Územní prvky		
modrá plocha	návrh	vodní plochy a toky
šedá plocha	návrh	urbanizované plochy

Doprava		
žlutá čára	návrh	rušení návrhu
červená čára s X	návrh	komunikace místní (KM)
červená čára s K	návrh	komunikace účelové (KU)
červená čára s A	návrh	autobusové nádraží (AN)
červená čára s P	návrh	parkoviště (PA)
červená čára s C	návrh	cyklistické trasy



M.: 1:5000



ZÁZNAM O ÚČINNOSTI ZMĚNY Č. 1 ÚP	
správní orgán vydávající změnu územního plánu:	zastupitelstvo obce Olešná
datum nabylí účinnosti:	
pořizovatel: MěÚ Hořovice, odbor výstavby a životního prostředí	
oprávněná úřední osoba pořizovatele:	Ing. Jitka Vatečková
jméno a příjmení:	samostatný odborný referent
funkce:	

	razítko a podpis

KADLEC K.K. NUSLE, spol. s r.o.			
Chudčická 3, 162 00 Praha 6		Telefon: 281 680 740, 603 440 989 e-mail: posta@kadleck.cz www.kadleck.cz	
Projedavatel:	Ing. arch. Daniela Brodská	Odborný pracovník:	Štěpán Klumpar
Pořizovatel:	Městský úřad Hořovice	Stavební úřad orgán:	Zastupitelstvo obce Olešná
Ás:	ZMĚNA Č. 1 ÚZEMNÍHO PLÁNU OLEŠNÁ	Datum:	4. 2023
Název výkresu:	Koncepce veřejné infrastruktury - dopravní infrastruktura	Wetku:	1 : 5000
		Strana č.:	A3a.
		Číslo úlohy:	522/21