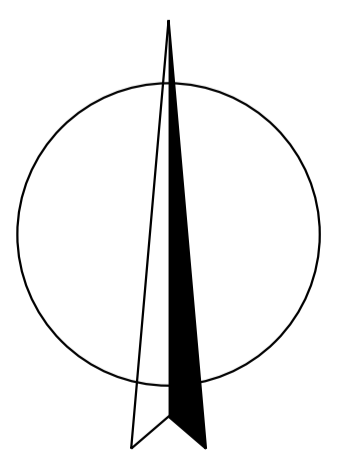
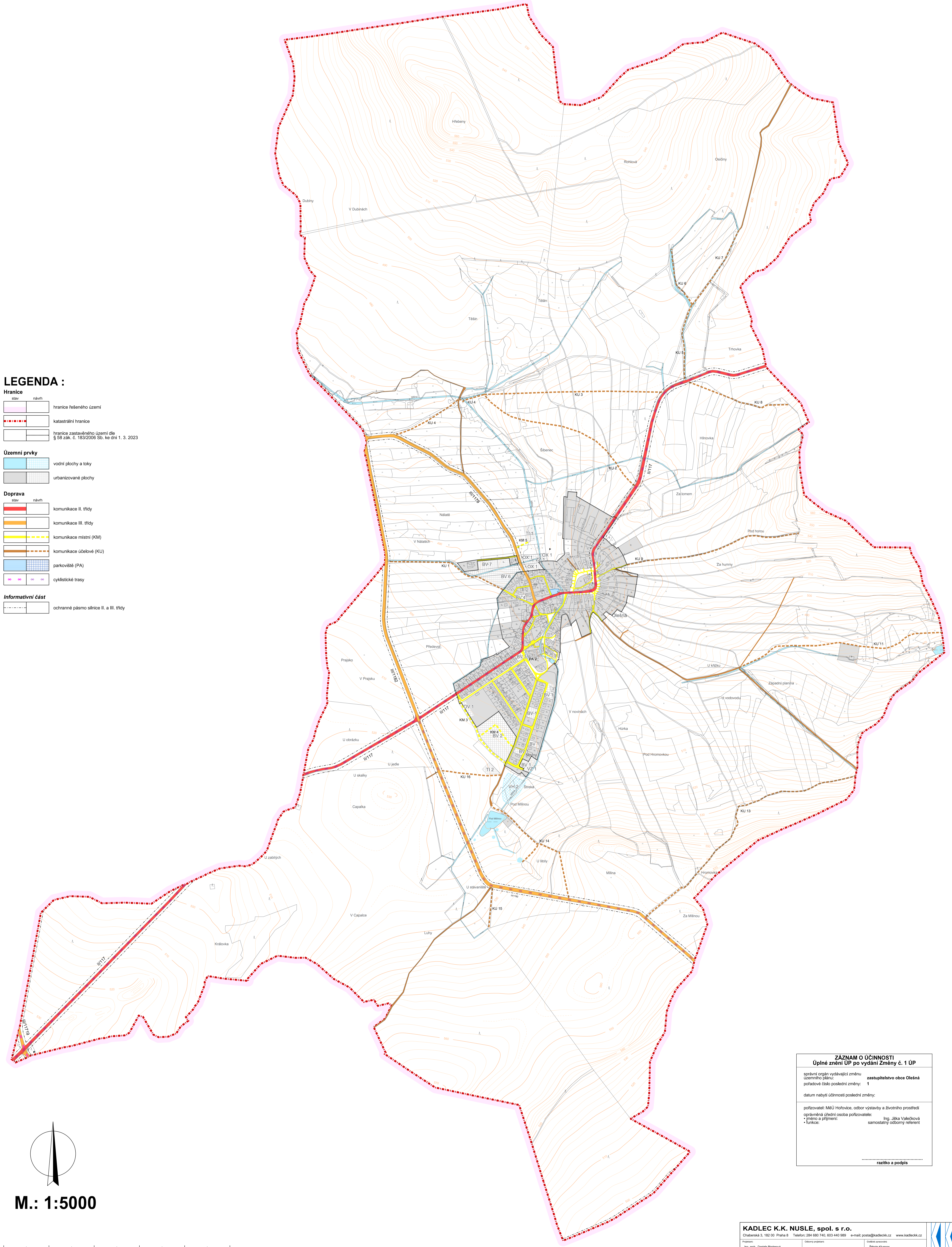
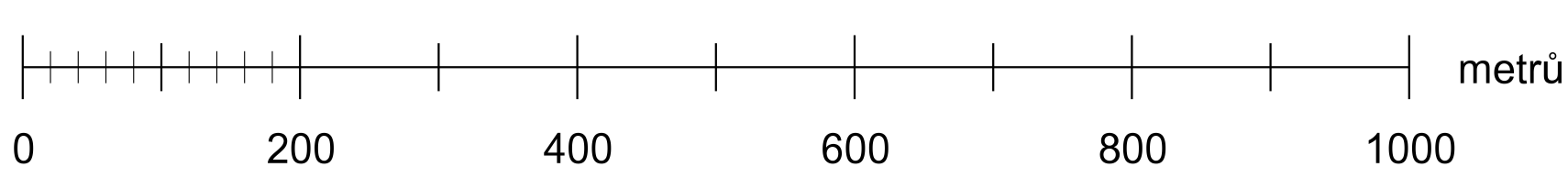


## LEGENDA :

Hranice	
	hranice řešeného území
	katastrální hranice
	hranice zastavěného území dle § 58 zák. č. 183/2006 Sb. ke dni 1. 3. 2023
Územní prvky	
	vodní plochy a toky
	urbanizované plochy
Doprava	
	komunikace II. třídy
	komunikace III. třídy
	komunikace místní (KM)
	komunikace účelové (KU)
	parkoviště (PA)
	cyklistické trasy
Informační část	
	ochranné pásmo silnice II. a III. třídy



M.: 1:5000



ZÁZNAM O ÚČINNOSTI Úplné znění ÚP po vydání Změny č. 1 ÚP	
igrační orgán vydávající změnu územního plánu:	zastupitelstvo obce Olešná
pořadové číslo poslední změny:	1
datum nabytí účinnosti poslední změny:	
pořizovatel: MěÚ Hořovice, odbor výstavby a životního prostředí	oprávněná úřední osoba pořizovatele: Ing. Jitka Volečková
pláno a plánem:	pláno a plánem: Ing. Jitka Volečková
funkce:	samostatný odborný referent
..... razítko a podpis	

<b>KADLEC K.K. NUSLE, spol. s r.o.</b>			
Chudborská 3, 162 00 Praha 6 Telefon: 281 680 740, 603 440 989 e-mail: posta@kadleck.cz www.kadleck.cz			
Projedavatel:	Období zpracování:	Stupeň zpracování:	Číslo úlohy:
Ing. arch. Daniela Brodská		Štěpán Klumpp	522/21
Objednatel:	Stavba/objekt území:	Zastupitelstvo obce Olešná	Strana č.:
Městský úřad Hořovice			4. 2023
Název výkresu:		ÚZEMNÍ PLÁN OLEŠNÁ	Formát:
		Úplné znění po vydání Změny č. 1 ÚP	A3a.
Název výkresu:		Koncepce veřejné infrastruktury - dopravní infrastruktura	Skala č.:
			1 : 5000