

## LEGENDA :

**Hranice**

	hranice řešeného území
	katastrální hranice
	hranice zastavěného území dle platné ÚPD
	úseky hranice zastavěného území rušené Změnou č. 1 ÚP ke dni 15. 8. 2022
	úseky hranice zastavěného území nově vymezené Změnou č. 1 ÚP ke dni 15. 8. 2022

## Plochy s rozdílným způsobem využití

	bydlení vesnické (BV)
	rekreace hromadná (RH)
	občanské vybavení (OV)
	občanské vybavení - jiné (OX)
	veřejná prostranství (VP, VPz)
	veřejná prostranství - zeleň (VZ, VZz)
	smíšené obytné plochy (SB, SBz)
	dopravní infrastruktura - pozemní komunikace (DS)
	technická infrastruktura (TI)
	vodní a vodohospodářské plochy (VH)
	zemědělské plochy - orná půda (ZO)
	zemědělské plochy - trvalé travní porosty (ZT)
	zemědělské plochy - zahrady a sady (ZZ)
	lesní plochy (LE)
	přírodní plochy (PP)
	smíšené plochy nezastavěného území (SN)

Plochy dle významu:  
I. Společenské plochy  
II. Zastavěné plochy  
III. Plochy smíšené a krajinné

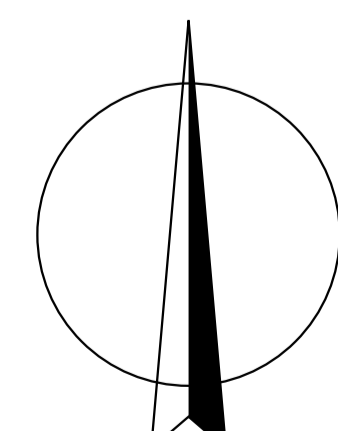
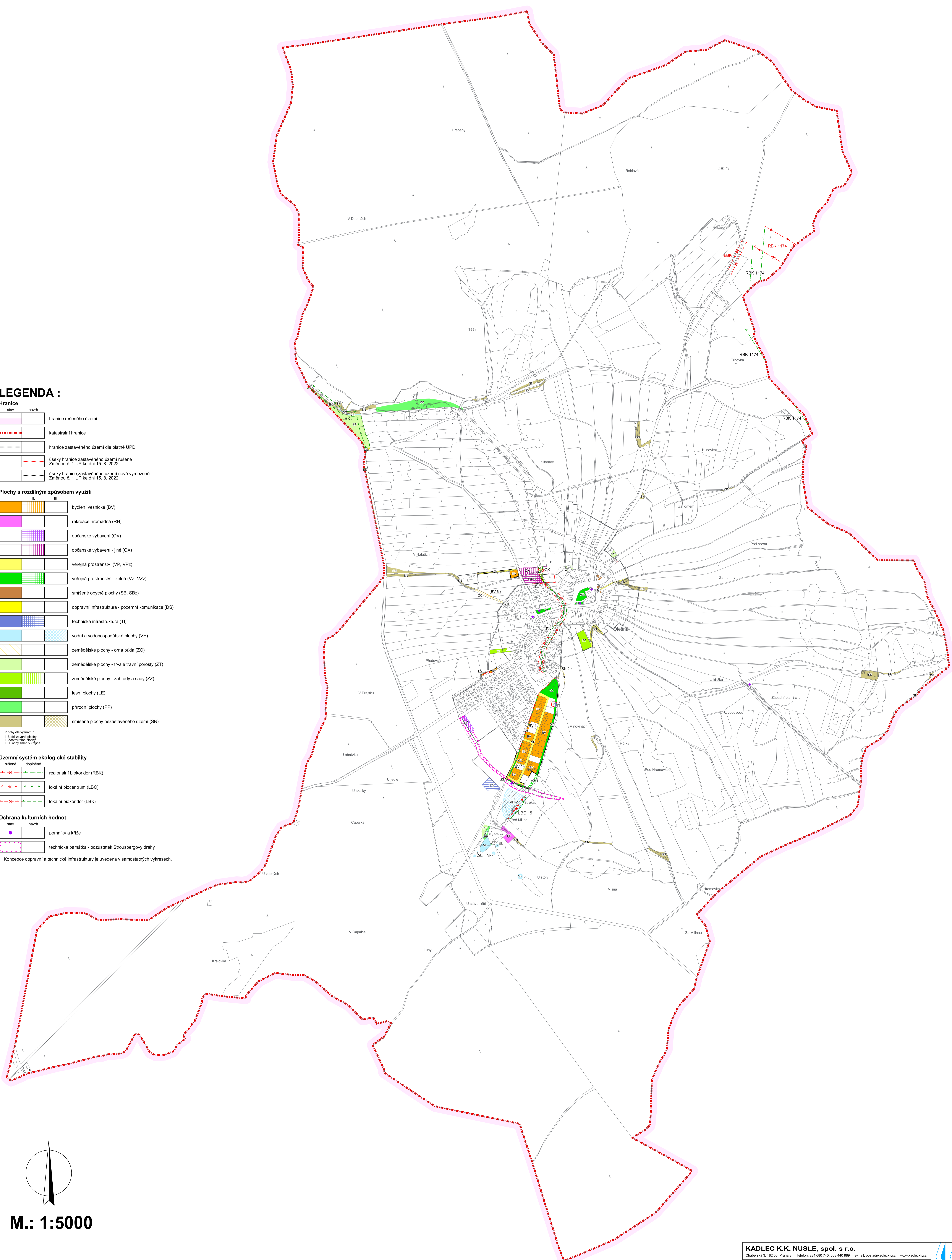
## Územní systém ekologické stability

	regionální biokoridor (RBK)
	lokální biocentrum (LBC)
	lokální biokoridor (LBK)

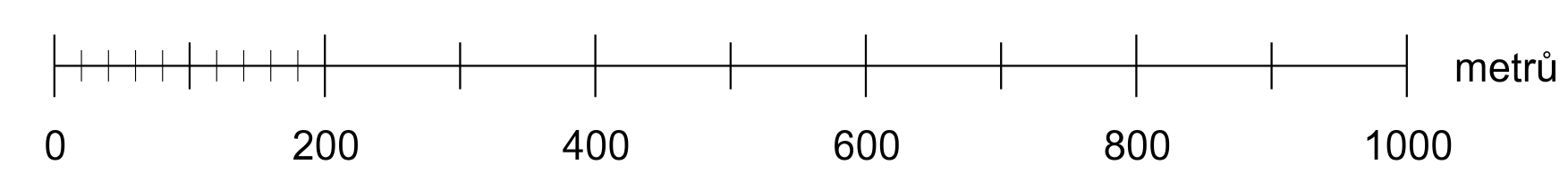
## Ochrana kulturních hodnot

	pomníky a kříže
	technická památka - pozůstatek Stroubergovy dráty

Koncepte dopravní a technické infrastruktury je uvedena v samostatných výkresech.



M.: 1:5000



<b>KADLEC K.K. NUSLE, spol. s r.o.</b>			
Chudborská 3, 162 00 Praha 6   Telefon: 284 680 740, 603 440 989   e-mail: posta@kadleck.cz   www.kadleck.cz			
Projedavatel:	Ing. arch. Daniela Bělohradská	Oborový specialista:	Štěpán Klumpar
Příjemce:	Městský úřad Holavoje	Státní odborný orgán:	Zastupitelstvo obce Olešná
Ások:	ZMĚNA Č. 1 ÚZEMNÍHO PLÁNU OLEŠNÁ	Datum:	8. 2022
Název výkresu:	Hlavní výkres	Velikost:	1 : 5000
		Číslo úrobku:	522/21
		Typový list:	A2.