

ZMĚNA Č. 1 ÚZEMNÍHO PLÁNU OLEŠNÁ

LEGENDA :

Hranice

	hranice řešeného území
	katastrální hranice
	hranice zastavěného území dle platné ÚPD
	úseky hranice zastavěného území rušené Změnou č. 1 ÚP ke dni 1. 3. 2023
	úseky hranice zastavěného území nově vymezené Změnou č. 1 ÚP ke dni 1. 3. 2023

Plochy s rozdílným způsobem využití

	bydlení vesnické (BV)
	rekreace hromadná (RH)
	občanské vybavení (OV)
	občanské vybavení - jiné (OX)
	veřejná prostranství (VP, VPz)
	veřejná prostranství - zeleň (VZ, VZz)
	smíšené obytné plochy (SB, SBz)
	dopravní infrastruktura - pozemní komunikace (DS)
	technická infrastruktura (TI)
	vodní a vodohospodářské plochy (VH)
	zemědělské plochy - orná půda (ZO)
	zemědělské plochy - trvalé travní porosty (ZT)
	zemědělské plochy - zahrady a sady (ZZ)
	lesní plochy (LE)
	přírodní plochy (PP)
	smíšené plochy nezastavěného území (SN)

Plochy dle významu:
I. Oblastové plochy
II. Zastavěné plochy
III. Plochy smíšené a krajné

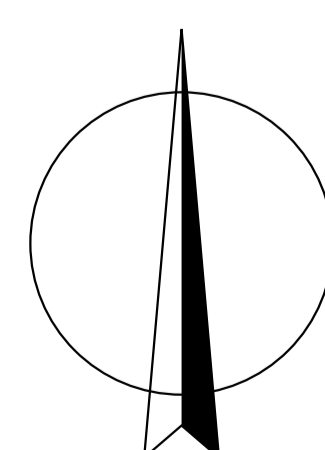
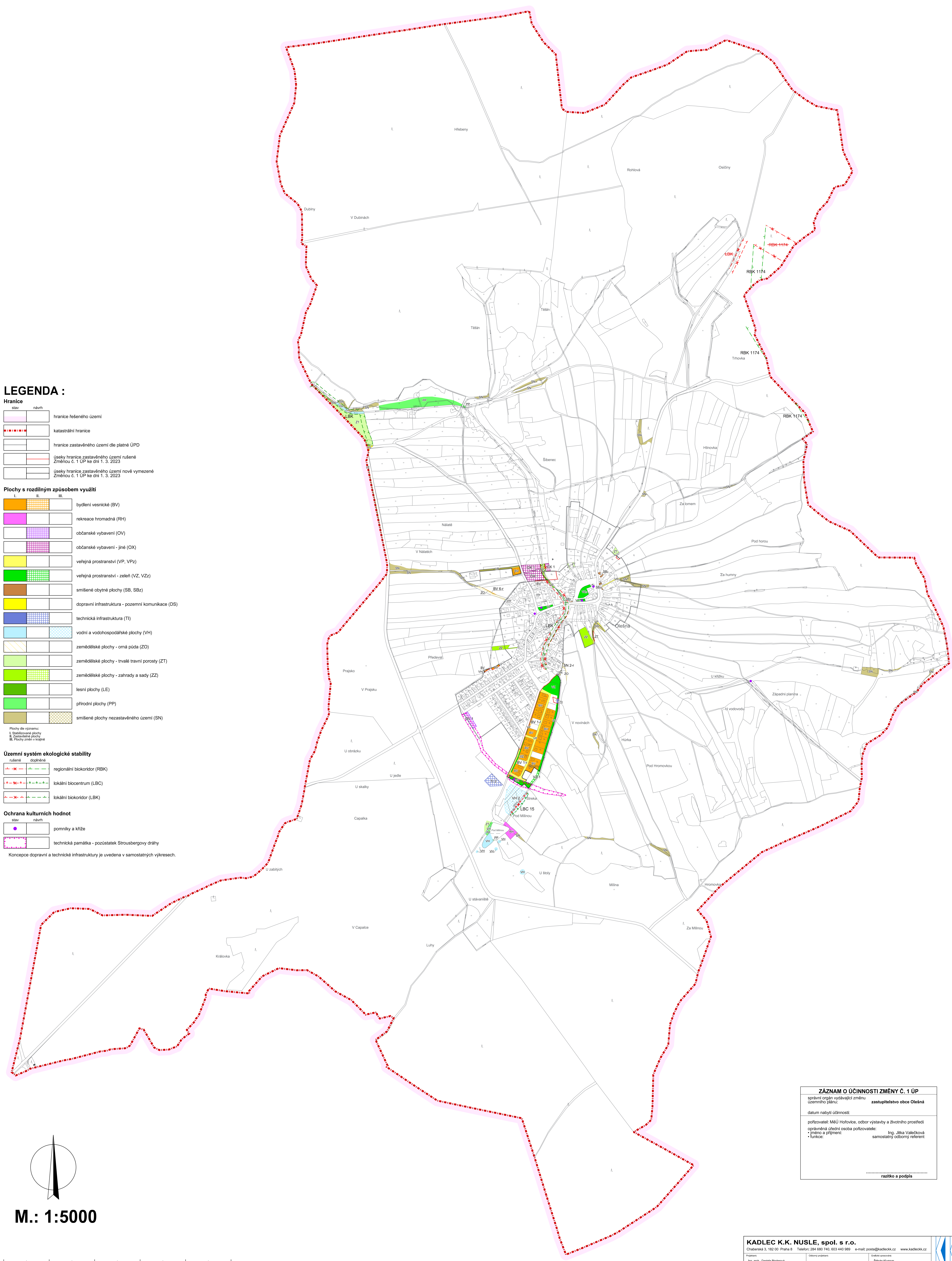
Územní systém ekologické stability

	regionální biokoridor (RBK)
	lokální biocentrum (LBC)
	lokální biokoridor (LBK)

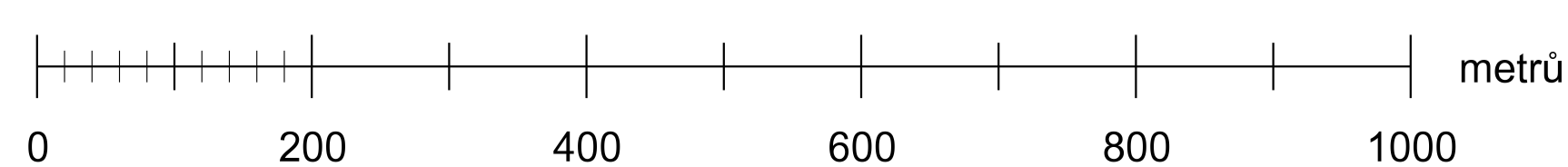
Ochrana kulturních hodnot

	pomníky a kříže
	technická památka - pozůstatek Strousbergovy dráty

Koncepce dopravní a technické infrastruktury je uvedena v samostatných výkresech.



M.: 1:5000



A2. Hlavní výkres

ZÁZNAM O ÚČINNOSTI ZMĚNY Č. 1 ÚP	
správní orgán vydávající změnu územního plánu:	zastupitelstvo obce Olešná
datum nabylí účinnosti:	
pořizovatel: MěÚ Hořovice, odbor výstavby a životního prostředí	oprávněná úřední osoba pořizovatele: Ing. Jitka Vatečková
jméno a příjmení:	funkce: samostatný odborný referent
..... razítko a podpis	

KADLEC K.K. NUSLE, spol. s r.o.			
Chuderská 3, 162 00 Praha 6 Telefon: 281 680 740, 603 440 989 e-mail: posta@kadleck.cz www.kadleck.cz			
pořizovatel: Ing. arch. Daniela Brodská	období zpracování: listopad 2022	schvalovací orgán: MěÚ Hořovice	datum vydání: 4. 2023
autor: Městský úřad Hořovice	schvalovací orgán: Zastupitelstvo obce Olešná	datum vydání: 4. 2023	vypracoval: AZ
název výkresu: ZMĚNA Č. 1 ÚZEMNÍHO PLÁNU OLEŠNÁ	škála: 1:5000	datum vydání: 4. 2023	vypracoval: AZ
Hlavní výkres		škála: 1:5000	vypracoval: AZ