



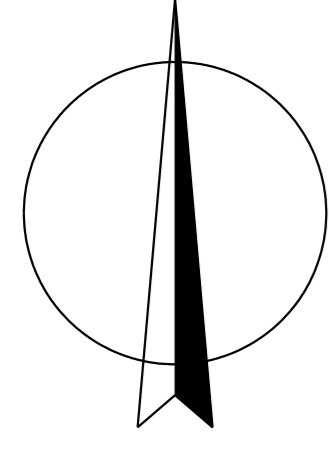
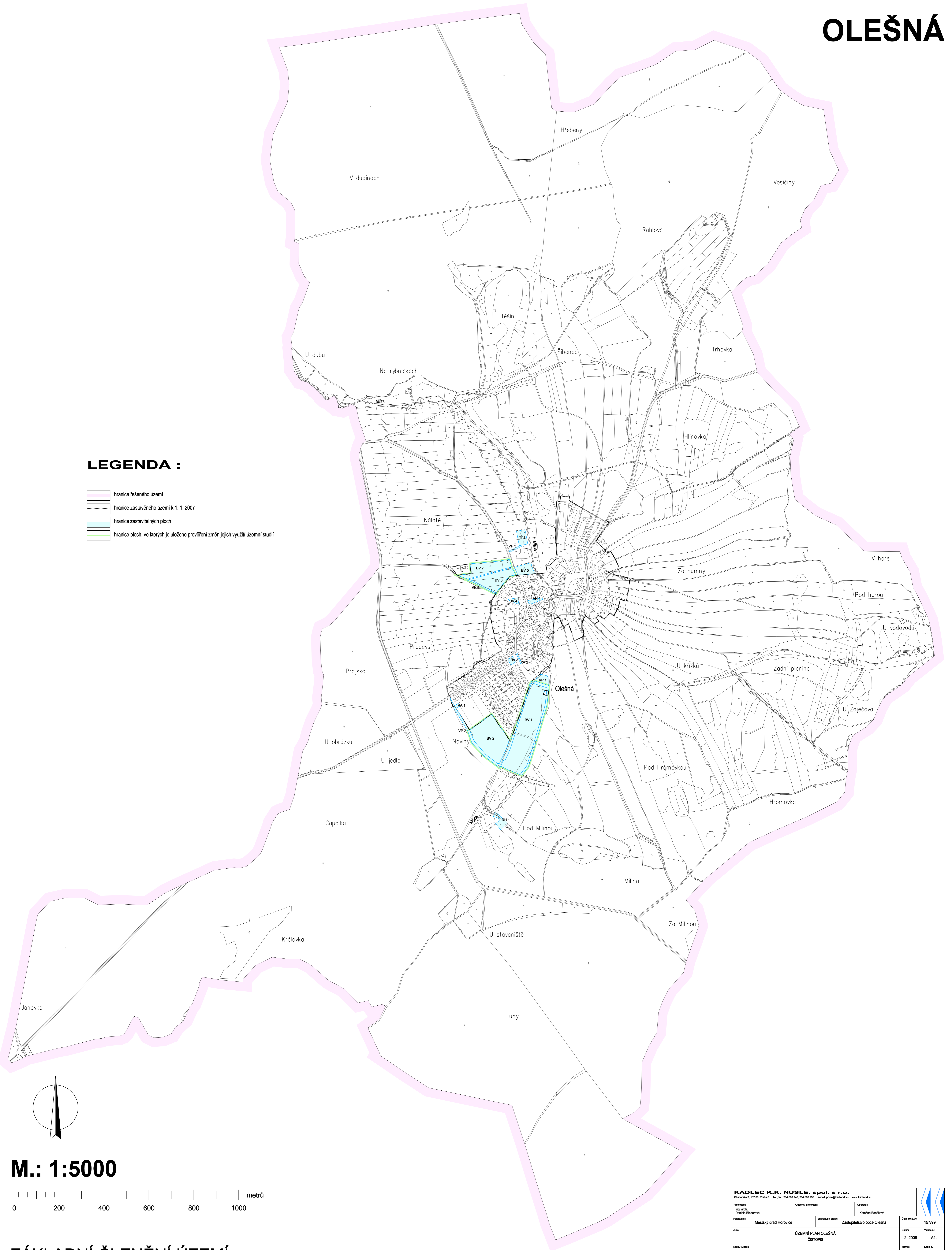


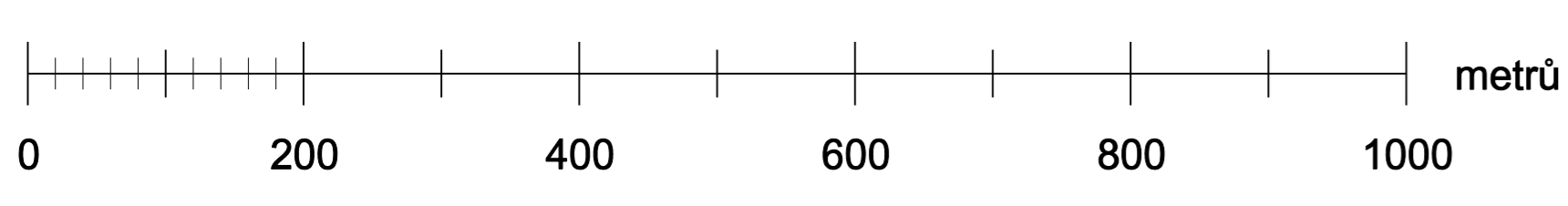
ÚZEMNÍ PLÁN OLEŠNÁ

LEGENDA :

-  hranice řešeného území
-  hranice zastavěného území k 1. 1. 2007
-  hranice zastavitelných ploch
-  hranice ploch, ve kterých je uloženo prověření změn jejich využití územní studií



M.: 1:5000



ZÁKLADNÍ ČLENĚNÍ ÚZEMÍ

KADLEC K.K. NUSLE, spol. s r.o.			
Chvatčická 3, 162 00 Praha 6 IČ: 284 680 740, 284 680 750 e-mail: praha@kadlec.cz		www.kadlec.cz	
Projektant: Ing. arch. Daniela Bědřevská	Období projektování: Katařina Bědřevská	Operátor: Katařina Bědřevská	
Příjemce: Městský úřad Hořovice	Schválil/í oprávn. Zastupitelstvo obce Olešná	Číslo územní studie:	157/09
Áno:	ÚZEMNÍ PLÁN OLEŠNÁ ČISTOPIS	Datum:	2. 2008
Název území:	Základní členění území	Měřítko:	1 : 5000
		Verze č.:	A1.