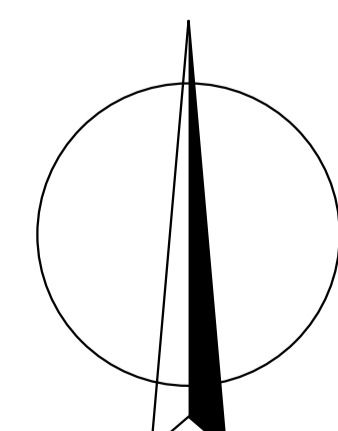
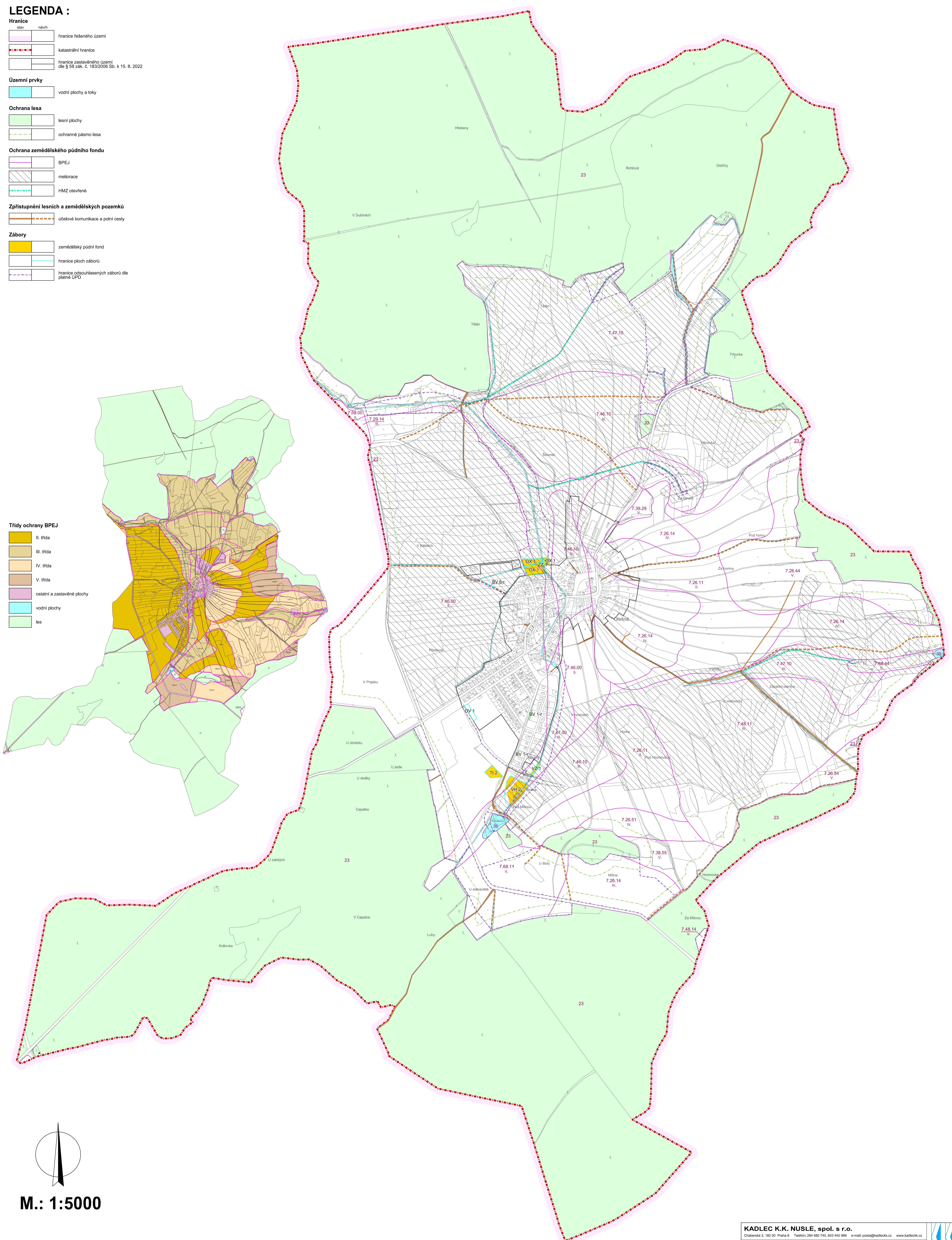


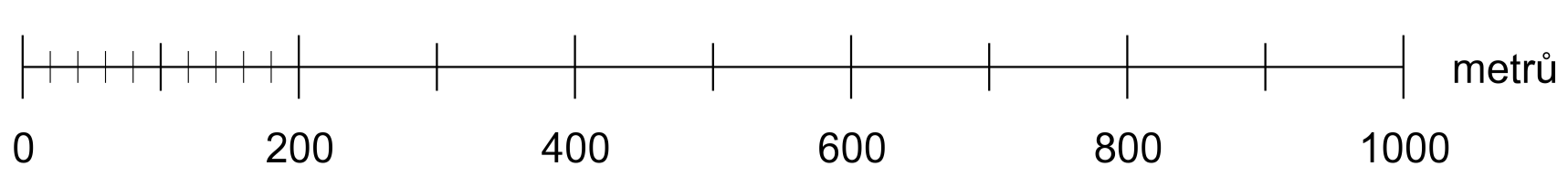
LEGENDA :

- Hranice**
- hranice řešeného území
 - katastrální hranice
 - hranice zastavěného území dle § 58 zák. č. 183/2008 Sb. k 15. 8. 2022
- Územní prvky**
- vodní plochy a toky
- Ochrana lesa**
- lesní plochy
 - ochranné pásmo lesa
- Ochrana zemědělského půdního fondu**
- BPEJ
 - meliorace
 - HMZ otevřené
- Zpřístupnění lesních a zemědělských pozemků**
- úbořová komunikace a poříční cesty
- Zábory**
- zemědělský půdní fond
 - hranice ploch záborů
 - hranice odsouhlasených záborů dle platné ÚPD

- Třídy ochrany BPEJ**
- II. třída
 - III. třída
 - IV. třída
 - V. třída
 - ostatní a zastavěné plochy
 - vodní plochy
 - les



M.: 1:5000



KADLEC K.K. NUSLE, spol. s r.o.			
Chudborská 3, 162 00 Praha 6		Telefon: 284 680 740, 603 440 989 e-mail: post@kadleck.cz www.kadleck.cz	
Projedavce:	Ing. arch. Daniela Bělohradská	Ověřovatel:	Štěpán Klumpar
Příjemce:	Městský úřad Holavoje	Obhájelec originálu:	Zastupitelstvo obce Olešná
Číslo územní studie:		Doba územní studie:	5/2021
Název výkresu:	ZMĚNA Č. 1 ÚZEMNÍHO PLÁNU OLEŠNÁ Návrh Změny ÚP	Datum:	8. 2022
Verze výkresu:		Verze výkresu:	B3.
Škála:	1 : 5000	Škála výkresu:	
Výkres předpokládaných záborů půdního fondu			

B3. Výkres předpokládaných záborů půdního fondu