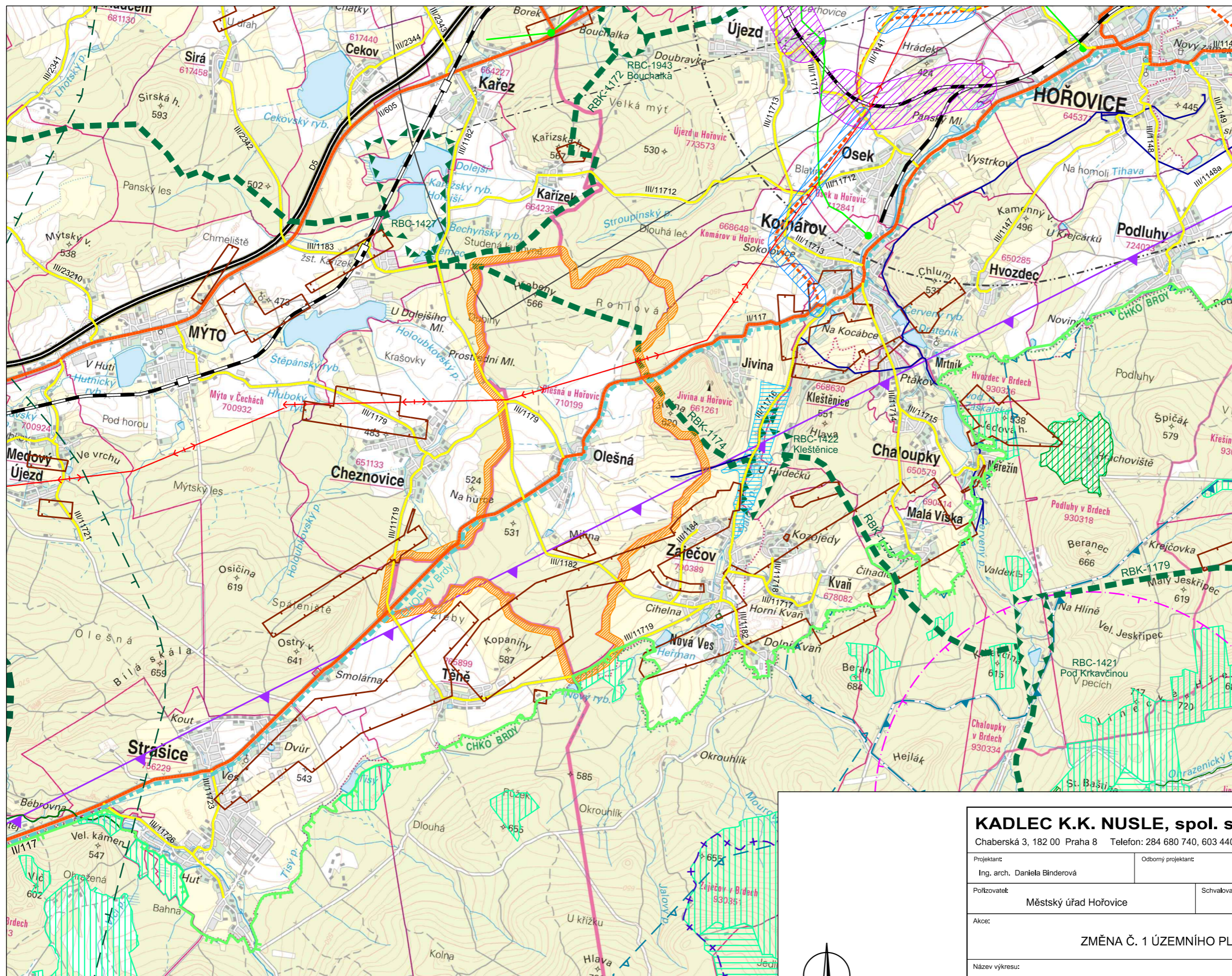




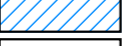

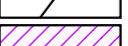


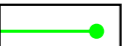





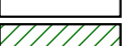







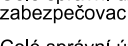



# ZMĚNA Č. 1 ÚZEMNÍHO PLÁNU OLEŠNÁ



- Legenda:**
-  hranice řešeného území
  -  dálnice
  -  silnice II. třídy stav/návrh
  -  silnice III. třídy
  -  koridor dopravní infrastruktury - silnice
  -  železnice
  -  železniční stanice/zastávka
  -  koridor dopravní infrastruktury - železnice
  -  ochranná pásma letišť
  -  vedení VVN 110 kV
  -  VTL plynovod s regulační stanicí
  -  vodovodní přívaděč
  -  hranice CHOPAV Brdy
  -  územní rezerva pro vodní nádrž
  -  osa NRBK s ochrannou zónou
  -  regionální biocentrum (RBC)
  -  regionální biokoridor (RBK)
  -  Natura 2000 - EVL
  -  hranice CHKO
  -  I. / II. zóna CHKO
  -  poddolované území
  -  posádkové cvičiště Jince / ochranné pásmo cvičiště
  -  trvale nepřístupné území - dopadové plochy
  -  letecký provoz - nebezpečný prostor LKD9 Brda
  -  letecký provoz - dočasně vyhrazený prostor LKTS5A

Celé správní území se nachází v ochranném pásmu leteckých zabezpečovacích zařízení MO a ve vzdušném prostoru MO.  
 Celé správní území je zájmovým územím Ministerstva obrany z hlediska povolování vyjmenovaných druhů staveb.

B2. Výkres širších vztahů

M: 1:50 000



<b>KADLEC K.K. NUSLE, spol. s r.o.</b>			
Chaberská 3, 182 00 Praha 8 Telefon: 284 680 740, 603 440 989 e-mail: posta@kadleckk.cz www.kadleckk.cz			
Projektant: Ing. arch. Daniela Binderová	Odborný projektant:	Grafické zpracování: Štěpán Klumpar	
Pořizovatel: Městský úřad Hořovice	Schvalovací orgán: Zastupitelstvo obce Olešná	Číslo smlouvy: 522/21	
Akce: ZMĚNA Č. 1 ÚZEMNÍHO PLÁNU OLEŠNÁ	Datum: 4. 2023	Výkres č.: B2.	
Název výkresu: Výkres širších vztahů	Měřítko: 1 : 50 000	Kopie č.:	



### **ZÁZNAM O ÚČINNOSTI ZMĚNY Č. 1 ÚP**

správní orgán vydávající změnu  
územního plánu: **zastupitelstvo obce Olešná**

datum nabytí účinnosti:

pořizovatel: MěÚ Hořovice, odbor výstavby a životního prostředí

oprávněná úřední osoba pořizovatele:

• jméno a příjmení: Ing. Jitka Valečková  
• funkce: samostatný odborný referent

.....  
**razítko a podpis**