

ZMĚNA Č. 1 ÚZEMNÍHO PLÁNU OLEŠNÁ

LEGENDA :

Hranice

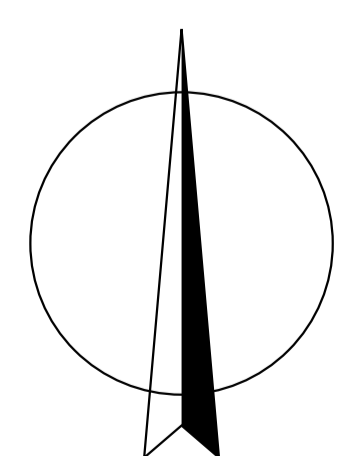
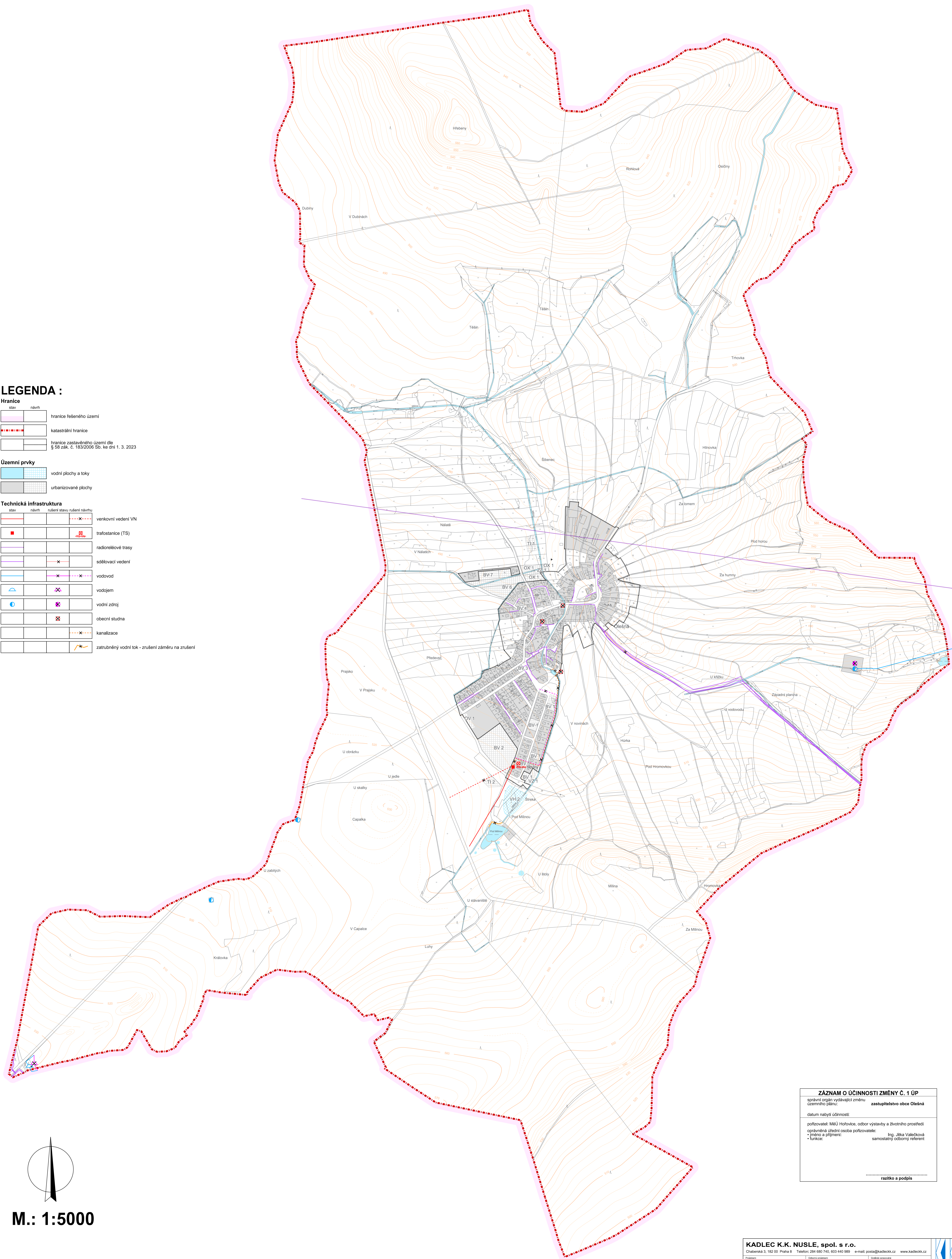
stav	návrh	popis
		hranice řešeného území
		katastrální hranice
		hranice zastavěného území dle § 58 zák. č. 183/2006 Sb. ke dni 1. 3. 2023

Územní prvky

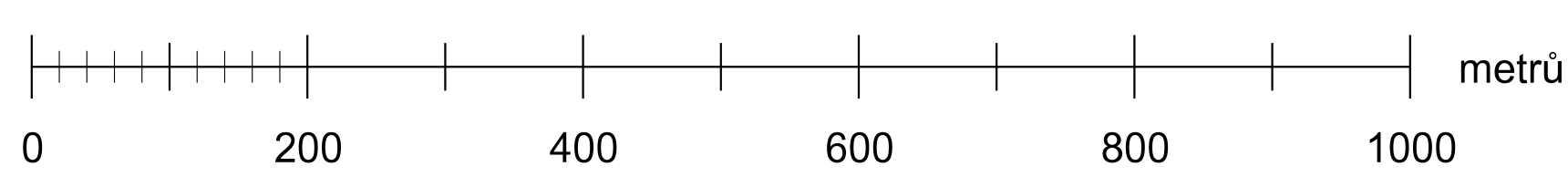
	vodní plochy a toky
	urbanizované plochy

Technická infrastruktura

stav	návrh	rušení stavu	rušení návrhu	popis
				venkovní vedení VN
				trafostanice (TS)
				radioreléové trasy
				sčítací vedení
				vodovod
				vodojem
				vodní zdroj
				obecní studna
				kanalizace
				zatrubněný vodní tok - zrušení záměru na zrušení



M.: 1:5000



ZÁZNAM O ÚČINNOSTI ZMĚNY Č. 1 ÚP	
správní orgán vydávající změnu územního plánu:	zastupitelstvo obce Olešná
datum nabylí účinnosti:	
pořizovatel: MěÚ Hořovice, odbor výstavby a životního prostředí	oprávněná úřední osoba pořizovatele: Ing. Jitka Valtčíková
jméno a příjmení:	samostatný odborný referent
funkce:	
.....	
razítko a podpis	

KADLEC K.K. NUSLE, spol. s r.o.			
Chudčická 3, 162 00 Praha 6 Telefon: 281 680 740, 603 440 989 e-mail: posta@kadleck.cz www.kadleck.cz			
pořizovatel:	Ing. arch. Daniela Brodská	období zpracování:	Štěpán Klumpar
pořizovatel:	Městský úřad Hořovice	schvalovací orgán:	Zastupitelstvo obce Olešná
datum:	4. 2023	číslo úlohy:	522/21
název výkresu:	ZMĚNA Č. 1 ÚZEMNÍHO PLÁNU OLEŠNÁ	list:	A3b.
škála:	1 : 5000	strana:	