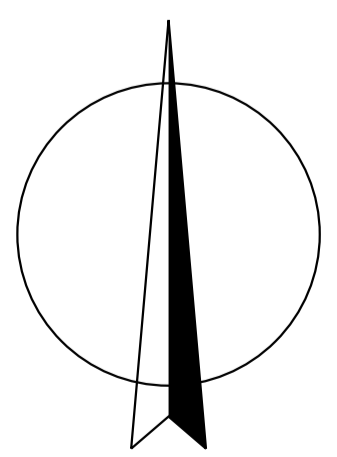
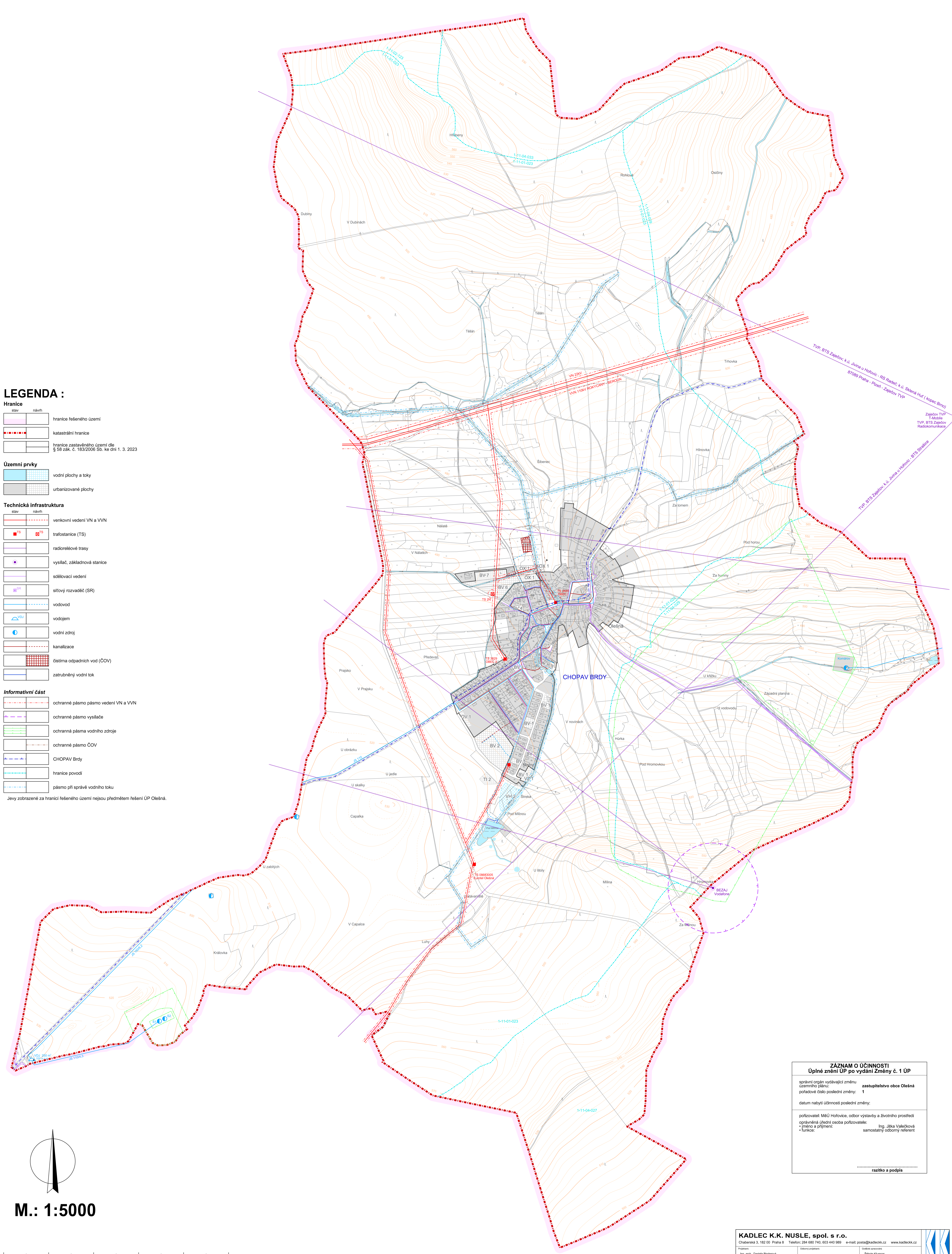


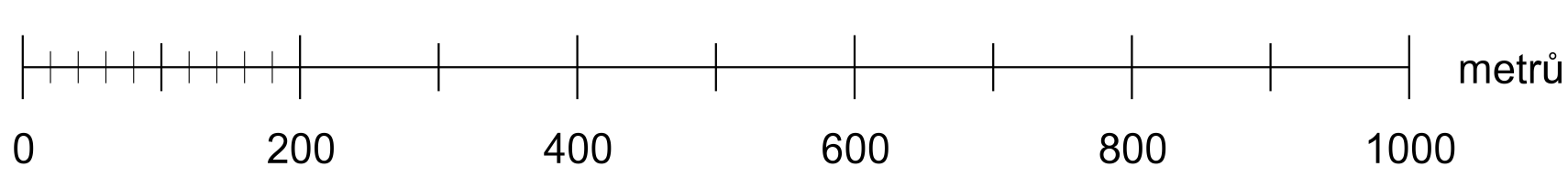
## LEGENDA :

Hranice	
stav	návrh
	hranice řešeného území
	katastrální hranice
	hranice zastavěného území dle § 58 zák. č. 183/2006 Sb. ke dni 1. 3. 2023
Územní prvky	
stav	návrh
	vodní plochy a toky
	urbanizované plochy
Technická infrastruktura	
stav	návrh
	venkovní vedení VN a VVN
	trafostanice (TS)
	radioreléové trasy
	vysílač, základnová stanice
	sčítací vedení
	slitový rozvaděč (SR)
	vodovod
	vodojem
	vodní zdroj
	kanalizace
	čistírna odpadních vod (ČOV)
	zatrubněný vodní tok
Informační část	
	ochranné pásmo vedení VN a VVN
	ochranné pásmo vysílače
	ochranné pásmo vodního zdroje
	ochranné pásmo ČOV
	CHOPAV Brdy
	hranice povodí
	pásmo při správě vodního toku

Jevy zobrazené za hranicí řešeného území nejsou předmětem řešení ÚP Olešná.



M.: 1:5000



ZÁZNAM O ÚČINNOSTI Úplné znění ÚP po vydání Změny č. 1 ÚP	
správní orgán vydávající změnu územního plánu:	zastupitelstvo obce Olešná
pořadové číslo poslední změny:	1
datum nabytí účinnosti poslední změny:	
pořizovatel: MěÚ Hořovice, odbor výstavby a životního prostředí	oprávněná úřední osoba pořizovatele:
• jmeno a příjmení:	Ing. Jitka Valtěřková
• funkce:	samostatný odborný referent
..... razítko a podpis	

KADLEC K.K. NUSLE, spol. s r.o.			
Chudčická 3, 162 00 Praha 6 Telefon: 281 680 740, 603 440 989 e-mail: posta@kadleck.cz www.kadleck.cz			
Ing. arch. Daniela Brodská	Ing. arch. Stanislav Kříž	Ing. arch. Stanislav Kříž	Ing. arch. Stanislav Kříž
Podpis:	Městský úřad Hořovice	Zastupitelstvo obce Olešná	Číslo územní: 522/21
Název výkresu:	ÚZEMNÍ PLÁN OLEŠNÁ Úplné znění po vydání Změny č. 1 ÚP		Datum: 4. 2023 Výška: A3b.
Koncept veřejné infrastruktury - technická infrastruktura			Měřítko: 1 : 5000 Kód: C.